











Legende

-  bestaande gebouwen
-  bestaande paal (....)
-  nieuwe paal (....)
-  grenspunt (niet gemerkt)
-  deksel riolering
-  paal verlichting / elektriciteit

Verhardingen

-  asfalt / beton
-  klinkers / dallen
-  grint / dolomiet
-  kasseien

Afsluitingen

-  haag
-  draad / prikkeldraad
-  draad met plaat
-  betonplaten

INTOP bvba - Beëdigde landmeters-experten

Goedgekeurde verkaveling dd. 9.10.2023
ref. : OMV_2023048898

OPMETING
Gemeente Asse
Voorheen Zellik - 6e Afd.
François Jacobslaan
Sectie C nr. 73s56

schaal:
1 / 250

Voor akkoord met de grens AH,
Gemeente Asse
Gemeenteplein 1
1730 Asse

Voor akkoord met de grens DELK,
Leroy Micheline
François Jacobslaan 18
1731 Asse
De Maertelaere Didier
St-Bernardsesteenweg 545 b5
2660 Antwerpen

73m43
Leroy Micheline
François Jacobslaan 18
1731 Asse
De Maertelaere Didier
St-Bernardsesteenweg 545 b5
2660 Antwerpen

Voor akkoord met de grens JK,
Yosufi Latefah
Rozenweg 19
1731 Asse

Coördinatentabel (Lambert72)

ID	X	Y	Code
A	144350.65	174045.69	Niet gemerkt
B	144353.23	174043.33	Niet gemerkt
C	144361.80	174035.46	Muur
D	144370.39	174027.57	Muur
E	144347.95	174003.23	Afsluiting
F	144339.42	174011.08	Nieuwe paal (pvc)
G	144330.88	174018.94	Nieuwe paal (pvc)
H	144302.92	173993.61	Niet gemerkt
I	144304.22	173991.82	Afsluiting
J	144305.22	173990.94	Afsluiting
K	144321.87	173976.16	Afsluiting
L	144339.61	173994.19	Afsluiting

Niet benoemde grenzen zijn niet gematerialiseerd.

